

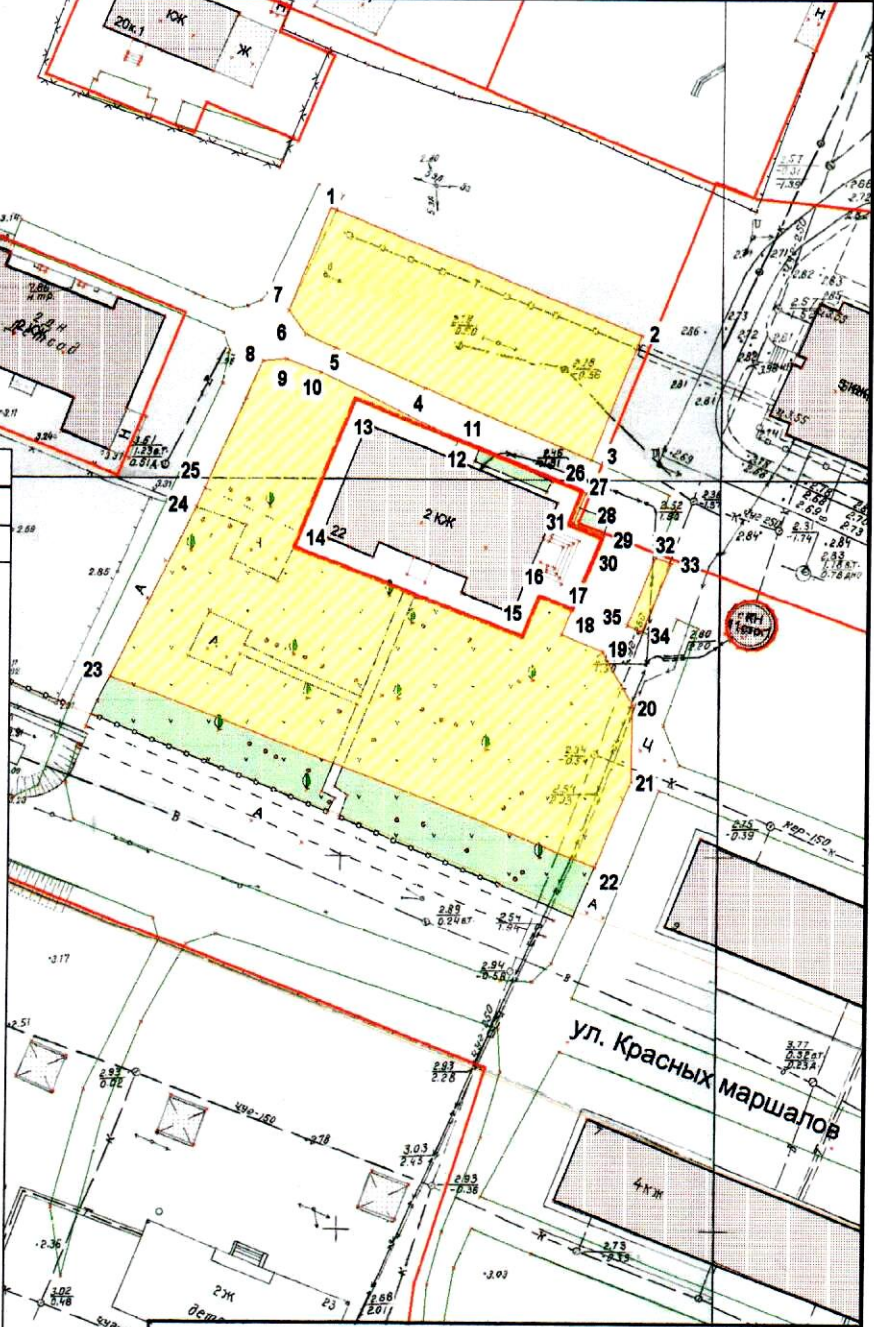
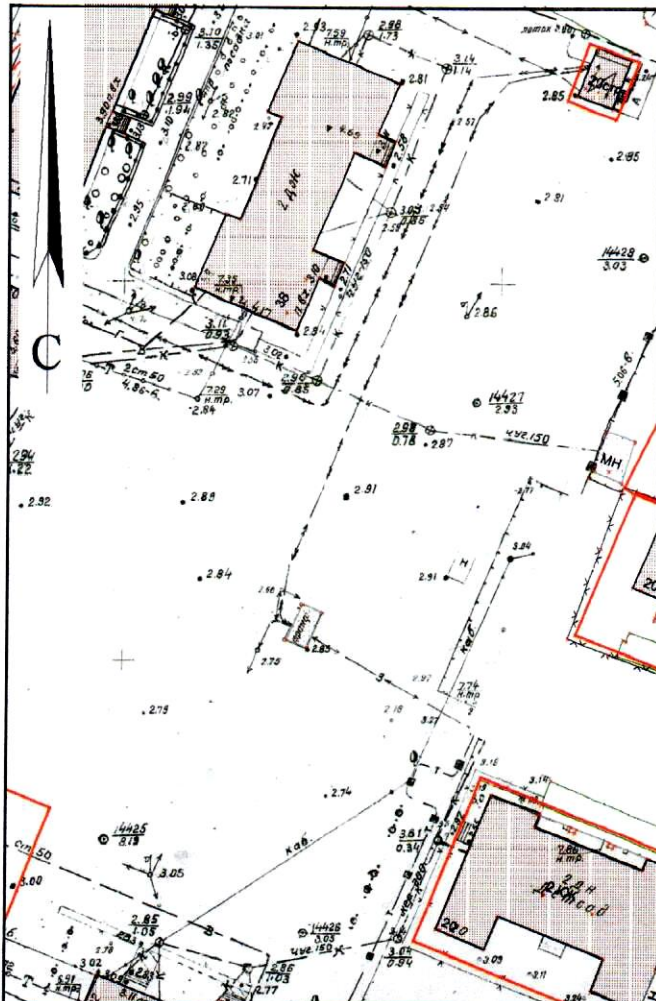
КАРТА-СХЕМА ГРАНИЦ ПРИЛЕГАЮЩИХ ТЕРРИТОРИЙ

нежилого здания расположенного по адресу:
Российская Федерация, Архангельская область,
муниципальное образование "Город Архангельск",
город Архангельск, улица Красных маршалов, дом 22
(кадастровый номер объекта капитального строительства
29:22:031013:30)

УТВЕРЖДЕНА

Постановлением Администрации
муниципального образования "Город Архангельск"



от "03" 07 2019 г. № 896



Система координат МСК-29

Обозначение характерных точек границы	координаты, м	
	X	Y
1	657830.83	2522510.27
2	657815.97	2522551.54
3	657799.00	2522545.59
4	657807.67	2522523.15
5	657812.60	2522511.00
6	657814.21	2522507.00
7	657817.24	2522504.63
8	657810.45	2522501.46
9	657810.87	2522504.59
10	657809.23	2522509.21
11	657800.99	2522527.88
12	657800.90	2522527.85
13	657805.91	2522513.91
14	657786.05	2522506.76
15	657775.34	2522537.60
16	657780.93	2522539.60
17	657779.33	2522543.98
18	657775.86	2522542.68
19	657773.83	2522548.22
20	657766.82	2522552.55
21	657756.53	2522552.83
22	657745.07	2522548.54
23	657767.75	2522483.24
24	657790.66	2522493.60
25	657793.20	2522494.62
26	657794.90	2522544.51
27	657794.72	2522545.03
28	657790.67	2522543.63
29	657789.27	2522547.60
30	657788.95	2522547.48
31	657790.57	2522543.01
32	657786.68	2522554.72
33	657786.00	2522556.79
34	657776.71	2522553.41
35	657777.48	2522551.37

УСЛОВНЫЕ ОБОЗНАЧЕНИЯ:

-  изображение границ земельного участка по ул. Красных маршалов, дом 22
-  изображение границ прилегающих территорий

Масштаб 1 : 1000